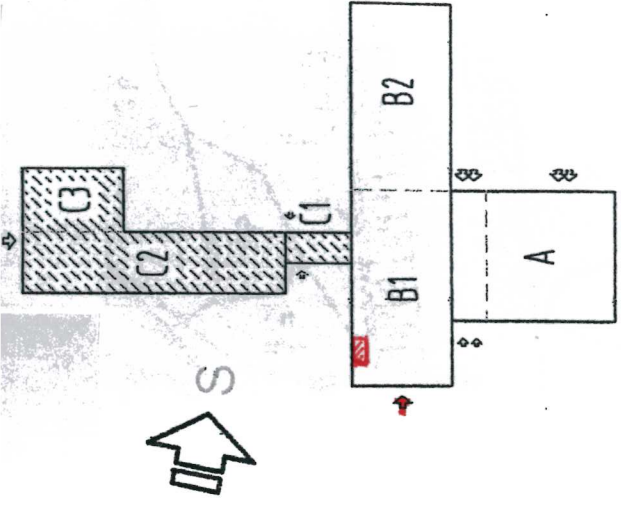






SCHEMA OBJEKTU:

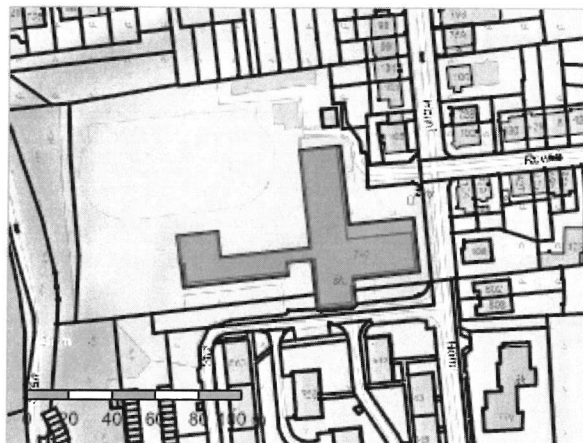


LEGENDA:





- ŠJ Brno, Horní 16, p.o.
parc. č. 1387/2
k. ú. Štýřice
-  PŘÍSTUP
-  ŘEŠENÁ PLOCHA

Informace o pozemku

Parcelní číslo: [1387/2](#) 
Obec: [Brno](#) [\[582786\]](#) 
Katastrální území: [Štýřice](#) [\[610186\]](#)
Číslo LV: [10001](#)
Výměra [m²]: 2986
Typ parcely: Parcela katastru nemovitostí
Mapový list: [DKM](#)
Určení výměry: Graficky nebo v digitalizované mapě
Druh pozemku: zastavěná plocha a nádvoří



Součástí je stavba

Budova s číslem popisným: [Štýřice](#) [\[411604\]](#) ; č. p. 742; stavba občanského vybavení
Stavba stojí na pozemku: p. č. [1387/2](#)
Stavební objekt: [č. p. 742](#) 
Ulice: [Horní](#) 
Adresní místa: [Horní 742/16](#) 


Způsob ochrany nemovitosti

Název

ochr.pásma nem.kult.pam.,pam.zóny,rezervace,nem.nár.kult.pam

Seznam BPEJ

Parcela nemá evidované BPEJ.

Nemovitost je v územním obvodu, kde státní správu katastru nemovitostí ČR vykonává [Katastrální úřad pro Jihomoravský kraj](#), [Katastrální pracoviště Brno-město](#) 

Zobrazené údaje mají informativní charakter. Platnost dat k 18.03.2025 12:00.